



ที่ ลต (กจ) ๐๐๐๒/ว ๙

สำนักงานคณะกรรมการการเลือกตั้ง  
ประจำจังหวัดกาญจนบุรี  
๙๙๙ หมู่ ๑๒ ตำบลปากแพรก  
อำเภอเมือง จังหวัดกาญจนบุรี ๗๑๐๐๐

๑๙ มกราคม ๒๕๖๘

เรื่อง ประกาศรูปแบบการแบ่งเขตเลือกตั้งสมาชิกสภาเทศบาล

เรียน ปลัดเทศบาลทุกแห่ง

อ้างถึง หนังสือสำนักงานคณะกรรมการการเลือกตั้งประจำจังหวัดกาญจนบุรี ที่ ลต (กจ) ๐๐๐๒/ว ๓  
ลงวันที่ ๙ มกราคม ๒๕๖๗

- สิ่งที่ส่งมาด้วย ๑. สำเนาประกาศสำนักงานคณะกรรมการการเลือกตั้งประจำจังหวัดกาญจนบุรี  
เรื่อง รูปแบบการแบ่งเขตเลือกตั้งสมาชิกสภาเทศบาลฯ จำนวน ชุด  
๒. แบบแสดงความคิดเห็นและข้อเสนอแนะฯ จำนวน ๑ แผ่น

ตามที่สำนักงานคณะกรรมการการเลือกตั้งประจำจังหวัดกาญจนบุรี ได้แจ้งแนวทางการแบ่งเขตเลือกตั้งสมาชิกสภาเทศบาล เพื่อเป็นการเตรียมความพร้อมสำหรับการเลือกตั้งสมาชิกสภาท้องถิ่นหรือผู้บริหารท้องถิ่นของแต่ละเทศบาล เพื่อดำเนินการจัดทำร่างรูปแบบการแบ่งเขตเลือกตั้งสมาชิกสภาเทศบาลจำนวน ๓ รูปแบบ และจัดส่งให้สำนักงานคณะกรรมการการเลือกตั้งประจำจังหวัดกาญจนบุรี เพื่อดำเนินการประกาศรูปแบบการแบ่งเขตเลือกตั้ง เพื่อรับฟังความคิดเห็นและข้อเสนอแนะจากประชาชนในเขตเลือกตั้ง นั้น

ในการนี้ สำนักงานคณะกรรมการการเลือกตั้งประจำจังหวัดกาญจนบุรี ขอเรียนว่า ผู้อำนวยการการเลือกตั้งประจำจังหวัดกาญจนบุรี ได้ดำเนินการประกาศรูปแบบการแบ่งเขตเลือกตั้งสมาชิกสภาเทศบาลเรียบร้อยแล้ว จึงขอส่งประกาศรูปแบบการแบ่งเขตเลือกตั้งสมาชิกสภาเทศบาลดังกล่าว มาเพื่อประชาสัมพันธ์เผยแพร่และกรุณาปิดประกาศให้ประชาชนในเขตเลือกตั้งทราบ เพื่อเปิดโอกาสให้กับประชาชนมีส่วนร่วมในการแสดงความคิดเห็นและข้อเสนอแนะ โดยให้จัดทำเป็นหนังสือส่งให้ผู้อำนวยการการเลือกตั้งประจำจังหวัดกาญจนบุรี ตามสิ่งที่ส่งมาด้วย ๒ ได้ที่สำนักงานคณะกรรมการการเลือกตั้งประจำจังหวัดกาญจนบุรี เลขที่ ๙๙๙ หมู่ที่ ๑๒ ตำบลปากแพรก อำเภอเมืองกาญจนบุรี จังหวัดกาญจนบุรี ๗๑๐๐๐ ภายในสิบวันนับแต่วันประกาศ ทั้งนี้ สำนักงานคณะกรรมการการเลือกตั้งประจำจังหวัดกาญจนบุรีได้ประชาสัมพันธ์รูปแบบการแบ่งเขตเลือกตั้งดังกล่าวทางเว็บไซต์สำนักงานคณะกรรมการการเลือกตั้งประจำจังหวัดกาญจนบุรี <https://www.ect.go.th/kanchanaburi> อีกช่องทางหนึ่งด้วย รายละเอียดปรากฏตามสิ่งที่ส่งมาด้วย

จึงเรียนมาเพื่อพิจารณา

ขอแสดงความนับถือ

ร้อยตำรวจเอก

(พงศ์บัณฑิต ปิ่นสุวรรณ)

ผู้อำนวยการการเลือกตั้งประจำจังหวัดกาญจนบุรี

กลุ่มงานจัดการเลือกตั้งและการมีส่วนร่วม

โทรศัพท์/ โทรสาร ๐ ๓๔๕๖ ๔๑๓๑



ประกาศสำนักงานคณะกรรมการการเลือกตั้งประจำจังหวัดกาญจนบุรี  
เรื่อง รูปแบบการแบ่งเขตเลือกตั้งสมาชิกสภาเทศบาลตำบลวังศาลา อำเภอท่าม่วง  
เพื่อรับฟังความคิดเห็นและข้อเสนอแนะจากประชาชนในเขตเลือกตั้ง

ด้วยพระราชบัญญัติการเลือกตั้งสมาชิกสภาท้องถิ่นหรือผู้บริหารท้องถิ่น พ.ศ. ๒๕๖๒ และระเบียบคณะกรรมการการเลือกตั้งว่าด้วยการเลือกตั้งสมาชิกสภาท้องถิ่นหรือผู้บริหารท้องถิ่น พ.ศ. ๒๕๖๒ และที่แก้ไขเพิ่มเติม ได้กำหนดหลักเกณฑ์และวิธีการแบ่งเขตเลือกตั้งสมาชิกสภาท้องถิ่น ให้ผู้อำนวยการการเลือกตั้งประจำจังหวัด ดำเนินการเกี่ยวกับการแบ่งเขตเลือกตั้งของแต่ละองค์กรปกครองส่วนท้องถิ่น โดยพิจารณาจากประกาศจำนวนราษฎรที่ผู้อำนวยการทะเบียนกลางประกาศในปีสุดท้ายก่อนที่จะมีการเลือกตั้ง (ณ วันที่ ๓๑ ธันวาคม พ.ศ. ๒๕๖๗) และในการแบ่งเขตเลือกตั้งให้จัดให้มีจำนวนราษฎรในแต่ละเขตเลือกตั้งใกล้เคียงกันมากที่สุดและพื้นที่ของแต่ละเขตเลือกตั้งต้องติดต่อกัน เว้นแต่ตามสภาพพื้นที่ขององค์กรปกครองส่วนท้องถิ่นทำให้ไม่อาจแบ่งเขตเลือกตั้งให้มีพื้นที่ติดต่อกันได้ จะกำหนดให้เขตเลือกตั้งมีพื้นที่ไม่ติดต่อกันเท่าที่จำเป็นก็ได้

เพื่อให้การแบ่งเขตเลือกตั้งสมาชิกสภาเทศบาลตำบลวังศาลา เป็นไปด้วยความเรียบร้อย อาศัยอำนาจตามความในข้อ ๑๓ ของระเบียบคณะกรรมการการเลือกตั้งว่าด้วยการเลือกตั้งสมาชิกสภาท้องถิ่นหรือผู้บริหารท้องถิ่น พ.ศ. ๒๕๖๒ และที่แก้ไขเพิ่มเติม จึงประกาศรูปแบบการแบ่งเขตเลือกตั้งสมาชิกสภาเทศบาลตำบลวังศาลา จำนวน ๓ รูปแบบ เพื่อรับฟังความคิดเห็นและข้อเสนอแนะจากประชาชนในเขตเลือกตั้ง รายละเอียดตามเอกสารแนบท้ายประกาศนี้

ดังนั้น จึงขอเชิญชวนประชาชนในเขตเลือกตั้งแสดงความคิดเห็นและข้อเสนอแนะต่อรูปแบบการแบ่งเขตเลือกตั้งดังกล่าว ทั้งนี้ หากผู้ใดประสงค์จะแสดงความคิดเห็นและข้อเสนอแนะให้จัดทำความคิดเห็นและข้อเสนอแนะ ยื่นด้วยตนเองหรือทำเป็นหนังสือ ให้ผู้อำนวยการการเลือกตั้งประจำจังหวัดกาญจนบุรี สำนักงานคณะกรรมการการเลือกตั้งประจำจังหวัดกาญจนบุรี ที่อยู่เลขที่ ๙๙๙ หมู่ ๑๒ ตำบลปากแพรก อำเภอเมืองกาญจนบุรี จังหวัดกาญจนบุรี ภายใน ๑๐ วัน นับแต่ประกาศ (ระหว่างวันที่ ๑๘ มกราคม ๒๕๖๘ ถึงวันที่ ๒๗ มกราคม ๒๕๖๘) โดยสามารถดาวน์โหลดข้อมูลรูปแบบการแบ่งเขตเลือกตั้งได้ทางเว็บไซต์ของสำนักงานคณะกรรมการการเลือกตั้งประจำจังหวัดกาญจนบุรี (<https://www.ect.go.th/kanchanaburi/>)

จึงประกาศให้ทราบโดยทั่วกัน

ประกาศ ณ วันที่ ๑๘ มกราคม ๒๕๖๘

ร้อยตำรวจเอก

(พงศ์บัณฑิต ปันสุวรรณ)


ผู้อำนวยการการเลือกตั้งประจำจังหวัดกาญจนบุรี

เอกสารแนบท้ายประกาศสำนักงานคณะกรรมการการเลือกตั้งประจำจังหวัดกาญจนบุรี

เรื่อง รูปแบบการแบ่งเขตเลือกตั้งสมาชิกสภาเทศบาลตำบลวังศาลา อำเภอท่าม่วง  
เพื่อรับฟังความคิดเห็นและข้อเสนอแนะจากประชาชนในเขตเลือกตั้ง

รูปแบบที่ ๑

เขตเลือกตั้งที่	จำนวนสมาชิก	ท้องที่ที่ประกอบเป็นเขตเลือกตั้ง	จำนวนราษฎร	หมายเหตุ
๑	๖	หมู่ที่ ๑ ตำบลวังศาลา หมู่ที่ ๔ ตำบลวังศาลา หมู่ที่ ๗ ตำบลวังศาลา หมู่ที่ ๘ ตำบลวังศาลา หมู่ที่ ๑๐ ตำบลวังศาลา รวม	๑,๕๑๘ ๒,๐๒๐ ๑,๐๖๔ ๕๗๙ ๕๔๓ ๕,๗๒๔	
๒	๖	หมู่ที่ ๒ ตำบลวังศาลา หมู่ที่ ๓ ตำบลวังศาลา หมู่ที่ ๕ ตำบลวังศาลา หมู่ที่ ๖ ตำบลวังศาลา หมู่ที่ ๙ ตำบลวังศาลา รวม	๑,๘๑๐ ๑,๑๐๖ ๘๘๑ ๑,๐๖๑ ๑,๑๓๗ ๕,๙๙๕	
		รวมทั้งสิ้น	๑๑,๗๑๙	


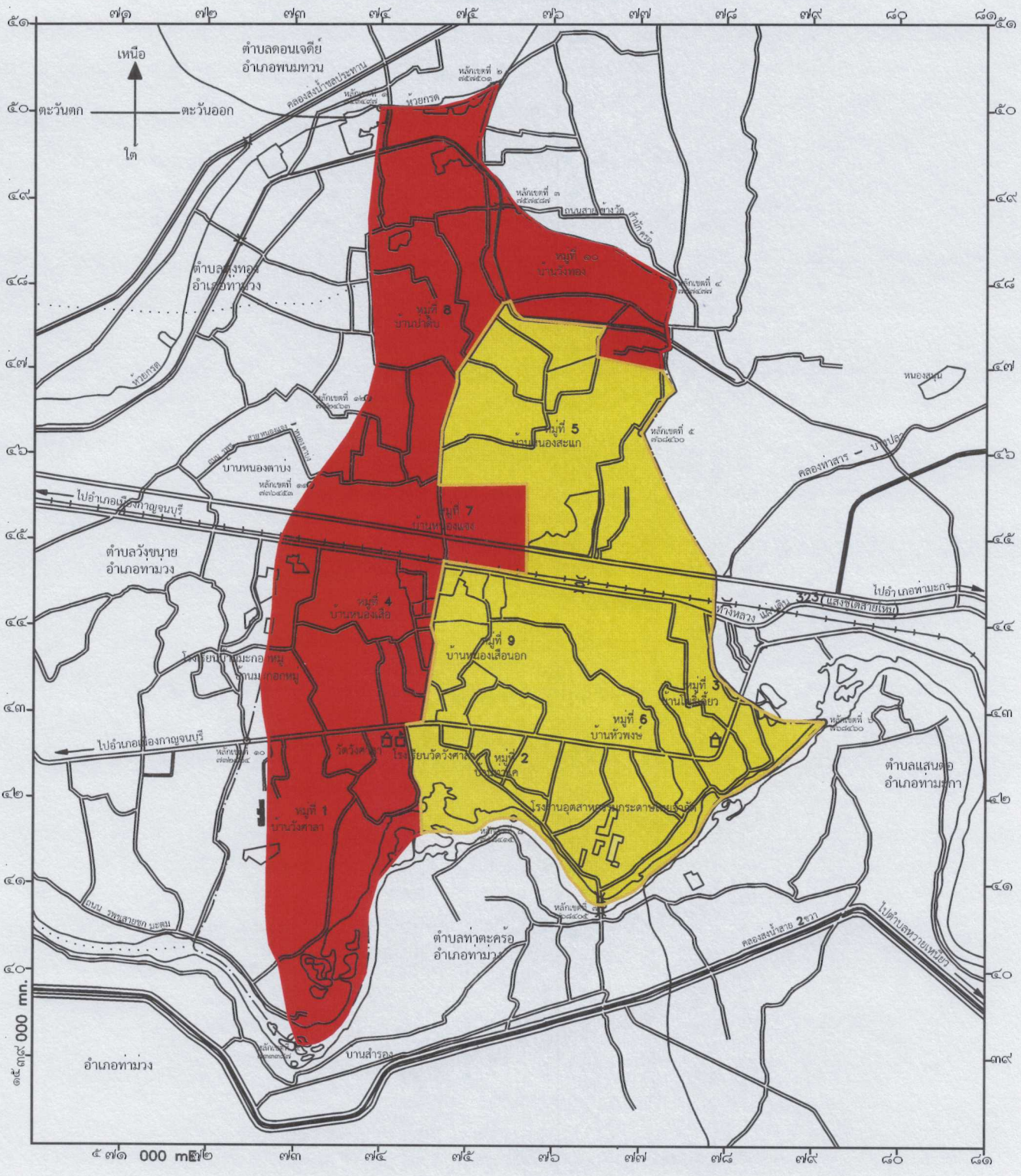
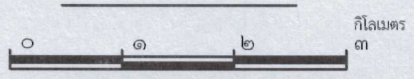
S.M.O. 

รูปแบบที่ ๒


เขตเลือกตั้งที่	จำนวนสมาชิก	ท้องที่ที่ประกอบเป็นเขตเลือกตั้ง	จำนวนราษฎร	หมายเหตุ
๑	๖	<p>ประกอบด้วย หมู่ที่ ๑ หมู่ที่ ๔ หมู่ที่ ๗ (บางส่วน) หมู่ที่ ๘ และหมู่ที่ ๑๐ โดยมีแนวเขตเริ่มต้นจากหลักเขตที่ ๑ บริเวณบ่อทรายทรัพย์รุ่งเรืองไปทางทิศตะวันออกเฉียงเหนือ ระยะทางประมาณ ๑,๕๐๐ เมตร ถึงหลักเขตที่ ๒ ไปทางทิศใต้ และทิศตะวันตกเฉียงใต้ ถึงหลักเขตที่ ๓ ไปทางทิศตะวันออกเฉียงใต้ ตัดผ่านทางหลวงพิเศษหมายเลข ๘๑ (บางใหญ่ - กาญจนบุรี) ถึงหลักเขตที่ ๔ ไปทางทิศใต้ ถึงจุดตัดถนนลาดยางสายบ้านหนองสะแก - บ้านสำนักคร้อ ไปทางทิศใต้ตามถนนลาดยาง ซอย ๕ บ้านวังทอง ถึงจุดตัดคลองส่งน้ำชลประทาน ไปตามถนนคอนกรีตทางทิศตะวันตกเฉียงใต้ระยะทางประมาณ ๕๕๐ เมตร และไปทางทิศตะวันตกถึงจุดตัดถนนลาดยางสายบ้านหนองสะแก - บ้านวังทอง ซอย ๓ ไปทางทิศตะวันตกเฉียงเหนือตามถนนลาดยางสายบ้านหนองสะแก - บ้านวังทอง ซอย ๓ ถึงจุดตัดคลองส่งน้ำชลประทาน ไปตามคลองส่งน้ำชลประทานทางทิศตะวันตก ถึงจุดตัดถนนสายบ้านหนองสะแก - บ้านสำนักคร้อ ไปตามถนนสายหนองสะแก - บ้านสำนักคร้อ ทางทิศตะวันตกเฉียงใต้ ตัดผ่านถนนเลียบบคลองส่งน้ำชลประทาน คลองส่งน้ำชลประทาน และทางรถไฟ ผ่านจุดตัดแยกหนองเสือ (ทางหลวงแผ่นดินหมายเลข ๓๒๓) ไปทางทิศใต้ตามถนนลาดยางสายบ้านหนองเสือ - บ้านหนองสะแก ถึงสามแยกทางหลวงแผ่นดินหมายเลข ๓๕๔๘ (ถนนแสงชูโตสายเก่า) ไปทางทิศตะวันตกระยะทางประมาณ ๒๐๐ เมตร ถึงบริเวณถนนลาดยางซอยข้างโรงเรียนวัดวังศาลาไปทางทิศตะวันออกเฉียงใต้ ระยะทางประมาณ ๑ กิโลเมตร ถึงบริเวณกลางแม่น้ำแม่กลอง ไปทางทิศตะวันตกเฉียงใต้ตามแม่น้ำแม่กลองถึงหลักเขตที่ ๔ ไปทางทิศตะวันตกเฉียงเหนือผ่านจุดตัดถนนลาดยางซอย ๑ บ้านวังศาลา ระยะทางประมาณ ๑,๐๖๐ เมตร ไปทางทิศเหนือ ถึงจุดตัดทางหลวงแผ่นดินหมายเลข ๓๕๔๘ (ถนนแสงชูโตสายเก่า) ระยะทางประมาณ ๒,๕๕๐ เมตร ไปทางทิศเหนือถึงผ่านทางหลวงแผ่นดินหมายเลข ๓๒๓ ตัดผ่านทางรถไฟ คลองส่งน้ำชลประทาน และถนนเลียบบคลองส่งน้ำชลประทานไปทางทิศตะวันออกเฉียงเหนือไปถึงถนนคอนกรีตถึงหลักเขตที่ ๑๒ และไปทางทิศเหนือตามถนนลาดยาง ซอย ๑ บ้านป่าดิบ ตัดผ่านทางหลวงพิเศษหมายเลข ๘๑ (บางใหญ่ - กาญจนบุรี) ถึงหลักเขตที่ ๑ บริเวณบ่อทรายทรัพย์รุ่งเรือง ประกอบด้วย</p> <p>หมู่ที่ ๑ ตำบลวังศาลา  หมู่ที่ ๔ ตำบลวังศาลา  หมู่ที่ ๗ ตำบลวังศาลา (บางส่วน)  หมู่ที่ ๘ ตำบลวังศาลา  หมู่ที่ ๑๐ ตำบลวังศาลา</p> <p>รวม</p>	<p>๑,๕๑๘  ๒,๐๒๐  ๙๖๒  ๕๗๙  ๕๔๓  ๕,๖๒๒</p>	

S.M.O. 16


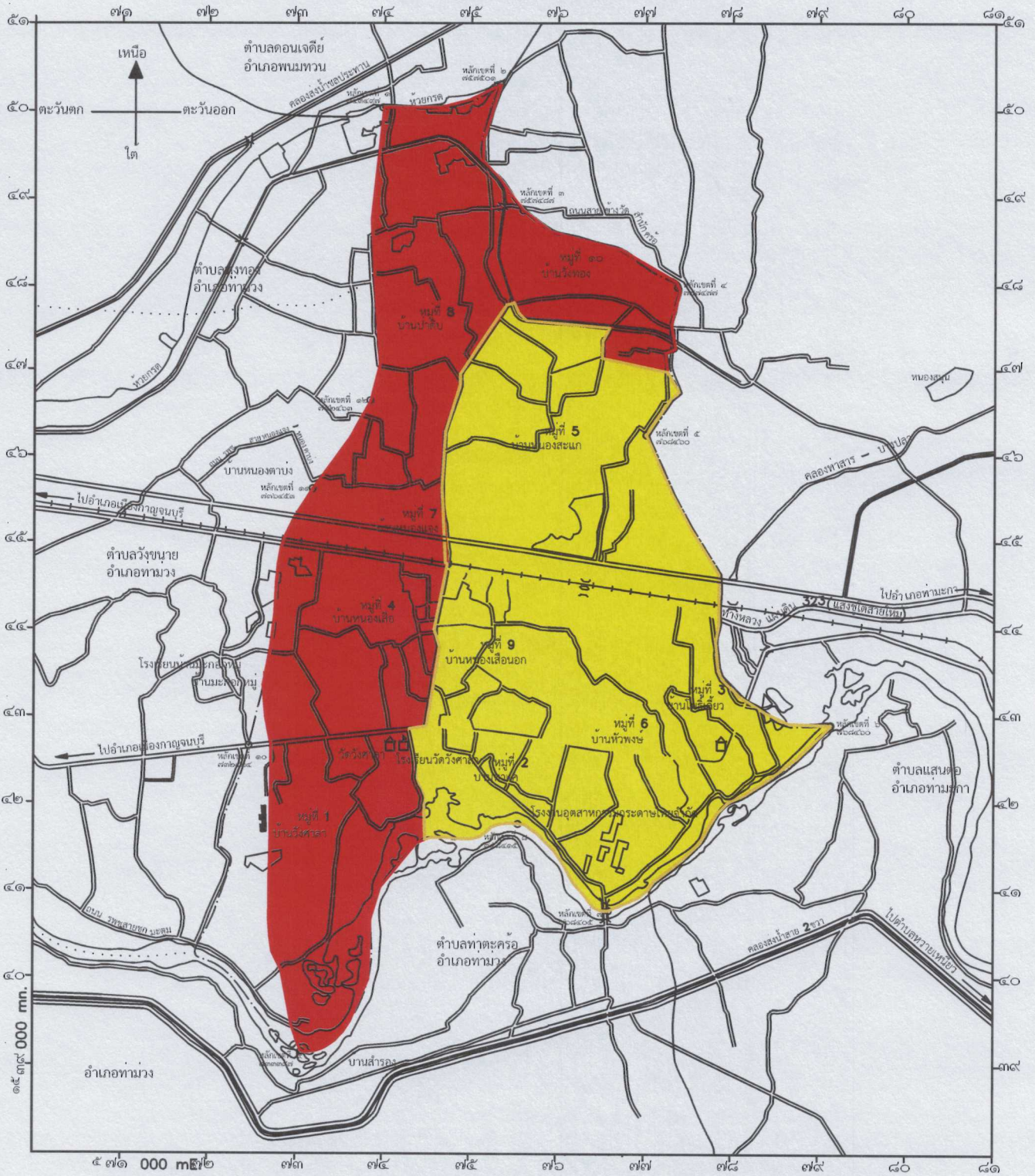

# แผนที่แบ่งเขตการเลือกตั้ง แสดงเขตเลือกตั้งที่ 1 และเขตเลือกตั้งที่ 2 เทศบาลตำบลวังศาลา อำเภอท่าวัง จังหวัดกาญจนบุรี มาตราส่วน



๒	<p>ประกอบด้วย หมู่ที่ ๒ หมู่ที่ ๓ หมู่ที่ ๕ หมู่ที่ ๖ หมู่ที่ ๗ (บางส่วน) และ หมู่ที่ ๙ โดยมีแนวเขตเริ่มต้นจากจุดตัดคลองส่งน้ำชลประทานบริเวณ ถนนลาดยางสายบ้านหนองสะแก - บ้านสำนักคร้อ ไปทางทิศตะวันออก ตามคลองส่งน้ำชลประทานถึงจุดตัดบริเวณถนนลาดยาง (บ้านวังทอง ซอย ๓) ไปตามถนนลาดยางบ้านหนองสะแกทางทิศตะวันออกเฉียงใต้ ระยะทางประมาณ ๒๐๐ เมตร และไปทางทิศตะวันออกเฉียงใต้ถึงถนน คอนกรีต ซอย ๕ บ้านวังทอง และไปทางทิศตะวันตกเฉียงใต้ถึงหลักเขตที่ ๕ ไปทางทิศตะวันตกเฉียงใต้ ตัดผ่านถนนเลียบบคลองชลประทาน คลองส่งน้ำชลประทาน และทางรถไฟ บริเวณคลองท่าสาร - บางปลา ตัดผ่านทางหลวงแผ่นดินหมายเลข ๓๒๓ ไปทางทิศตะวันออกเฉียงใต้ ไปตาม ถนนคอนกรีต ซอย ๓ บ้านโพธิ์เลี้ยว เข้าไประยะทางประมาณ ๖๓๐ เมตร และไปทางทิศตะวันออกถึงคลองท่าสาร - บางปลา ไปตามคลองท่าสาร - บางปลาจนถึงหลักเขตที่ ๖ ถึงบริเวณกลางแม่น้ำแม่กลอง ไปตามแม่น้ำแม่กลองจนถึงหลักเขตที่ ๗ และหลักเขตที่ ๘ ไปตามแม่น้ำแม่กลอง ระยะทางประมาณ ๑,๔๕๐ เมตร และไปทางทิศเหนือตามถนนลาดยาง ซอยข้างโรงเรียนวังศาลาถึงทางหลวงแผ่นดินหมายเลข ๓๕๔๘ (ถนนแสงชูโตสายเก่า) ไปทางทิศตะวันออกระยะทางประมาณ ๒๐๐ เมตร ถึงสามแยกทางหลวงแผ่นดินหมายเลข ๓๕๔๘ (ถนนแสงชูโตสายเก่า) ไปทางทิศเหนือตามถนนสายบ้านหนองเสือ - บ้านหนองสะแก ผ่านจุดตัดแยกหนองเสือ (ทางหลวงแผ่นดินหมายเลข ๓๒๓) ตัดผ่านทางรถไฟ คลองส่งน้ำชลประทาน และถนนเลียบบคลองส่งน้ำชลประทาน ไปตามถนนลาดยางสายบ้านหนองสะแก - บ้านสำนักคร้อ ทางทิศตะวันออกเฉียงเหนือ บรรจบจุดตัดบริเวณคลองส่งน้ำชลประทาน ประกอบด้วย</p> <p>หมู่ที่ ๒ ตำบลวังศาลา  หมู่ที่ ๓ ตำบลวังศาลา  หมู่ที่ ๕ ตำบลวังศาลา  หมู่ที่ ๖ ตำบลวังศาลา  หมู่ที่ ๗ ตำบลวังศาลา (บางส่วน)  หมู่ที่ ๙ ตำบลวังศาลา  รวม</p>	<p>๑,๘๑๐  ๑,๑๐๖  ๘๘๑  ๑,๐๖๑  ๑๐๒  ๑,๑๓๗  ๖,๐๙๗</p>	
	รวมทั้งสิ้น	๑๑,๗๑๙	

S.M.O. 

แผนที่แบ่งเขตการเลือกตั้ง  
แสดงเขตเลือกตั้งที่ 1 และเขตเลือกตั้งที่ 2  
เทศบาลตำบลวังศาลา อำเภอทามวง จังหวัดกาญจนบุรี  
มาตราส่วน



รูปแบบที่ ๓

เขต เลือกตั้งที่	จำนวน สมาชิก	ท้องที่ที่ประกอบเป็นเขตเลือกตั้ง	จำนวน ราษฎร	หมายเหตุ
๑	๖	<p>ประกอบด้วย หมู่ที่ ๑ หมู่ที่ ๔ หมู่ที่ ๗ (บางส่วน) หมู่ที่ ๘ และหมู่ที่ ๑๐ (บางส่วน) โดยมีแนวเขตเริ่มต้นจากหลักเขตที่ ๑ บริเวณบ่อทรายทรัพย์รุ่งเรืองไปทางทิศตะวันออกเฉียงเหนือ ระยะทางประมาณ ๑,๕๐๐ เมตร ถึงหลักเขตที่ ๒ ไปทางทิศใต้ และทิศตะวันตกเฉียงใต้ ถึงหลักเขตที่ ๓ ไปทางทิศตะวันออกเฉียงใต้ ตัดผ่านทางหลวงพิเศษหมายเลข ๘๑ (บางใหญ่ - กาญจนบุรี) ถึงหลักเขตที่ ๔ ไปทางทิศใต้ ถึงจุดตัดถนนลาดยางสายบ้านหนองสะแก - บ้านสำนักคร้อ ไปทางทิศใต้ตามถนนลาดยางซอย ๕ บ้านวังทอง ถึงจุดตัดคลองส่งน้ำชลประทาน ไปตามคลองส่งน้ำชลประทาน ถึงจุดตัดถนนสายบ้านหนองสะแก - บ้านสำนักคร้อ ไปตามถนนสายบ้านหนองสะแก - บ้านสำนักคร้อ ทางทิศตะวันตกเฉียงใต้ ตัดผ่านถนนเลียบบคลองส่งน้ำชลประทาน คลองส่งน้ำชลประทานและทางรถไฟ ผ่านจุดตัดแยกหนองเสือ (ทางหลวงแผ่นดินหมายเลข ๓๒๓) ไปทางทิศใต้ตามถนนลาดยางสายบ้านหนองเสือ - บ้านหนองสะแก ถึงสามแยกทางหลวงแผ่นดินหมายเลข ๓๕๔๘ (ถนนแสงชูโตสายเก่า) ไปทางทิศตะวันตกระยะทางประมาณ ๒๐๐ เมตร ถึงบริเวณถนนลาดยางซอยข้างโรงเรียนวัดวังศาลาไปทางทิศตะวันออกเฉียงใต้ ระยะทางประมาณ ๑ กิโลเมตร ถึงบริเวณกลางแม่น้ำแม่กลอง ไปทางทิศตะวันตกเฉียงใต้ตามแม่น้ำแม่กลองถึงหลักเขตที่ ๙ ไปทางทิศตะวันตกเฉียงเหนือผ่านจุดตัดถนนลาดยางซอย ๑ บ้านวังศาลา ระยะทางประมาณ ๑,๐๖๐ เมตร ไปทางทิศเหนือ ถึงจุดตัดทางหลวงแผ่นดินหมายเลข ๓๕๔๘ (ถนนแสงชูโตสายเก่า) ระยะทางประมาณ ๒,๕๕๐ เมตร ไปทางทิศเหนือ ตัดผ่านทางหลวงแผ่นดินหมายเลข ๓๒๓ ทางรถไฟ คลองส่งน้ำชลประทาน และถนนเลียบบคลองส่งน้ำชลประทานไปทางทิศตะวันออกเฉียงเหนือไป ถึงหลักเขตที่ ๑๒ และไปทางทิศเหนือตามถนนลาดยาง ซอย ๑ บ้านป่าดิบ ผ่านทางหลวงพิเศษหมายเลข ๘๑ (บางใหญ่ - กาญจนบุรี) ถึงหลักเขตที่ ๑ บริเวณบ่อทรายทรัพย์รุ่งเรือง ประกอบด้วย</p> <p>หมู่ที่ ๑ ตำบลวังศาลา หมู่ที่ ๔ ตำบลวังศาลา หมู่ที่ ๗ ตำบลวังศาลา (บางส่วน) หมู่ที่ ๘ ตำบลวังศาลา หมู่ที่ ๑๐ ตำบลวังศาลา (บางส่วน)</p> <p style="text-align: center;">รวม</p>	<p>๑,๕๑๘ ๒,๐๒๐ ๙๖๒ ๕๗๙ ๕๐๔ ๕,๕๘๓</p>	
๒	๖	<p>ประกอบด้วย หมู่ที่ ๒ หมู่ที่ ๓ หมู่ที่ ๕ หมู่ที่ ๖ หมู่ที่ ๗ (บางส่วน) หมู่ที่ ๙ และหมู่ที่ ๑๐ (บางส่วน) โดยมีแนวเขตเริ่มต้นจากจุดตัดคลองส่งน้ำชลประทานบริเวณถนนลาดยางสายบ้านหนองสะแก - บ้านสำนักคร้อ ไปทางทิศตะวันออกตามคลองส่งน้ำชลประทานถึง</p>		


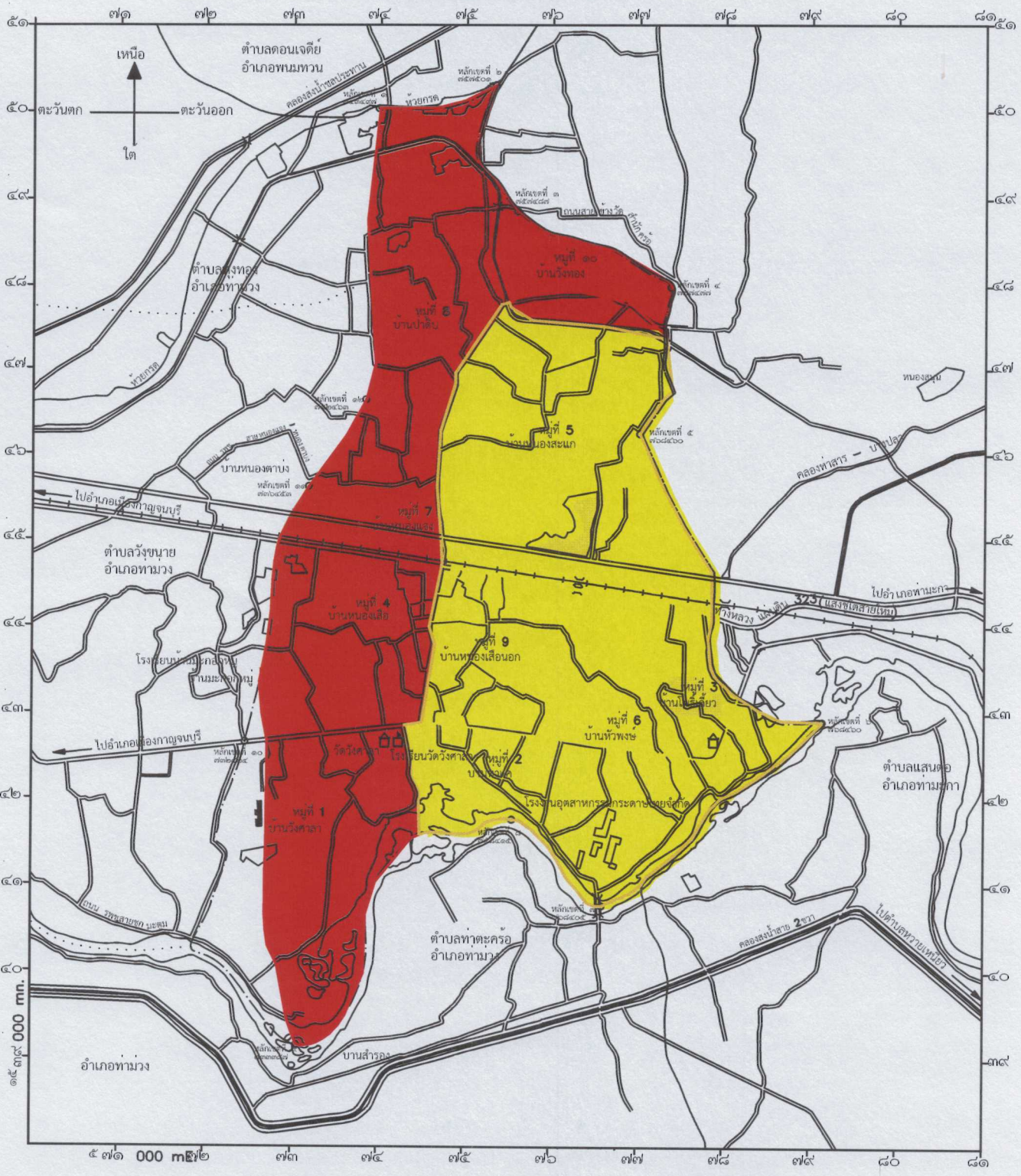

S.MO. 76



	<p>จุดตัดบริเวณถนนคอนกรีต (บ้านวังทอง ซอย ๕) ไปตามถนนคอนกรีตทางทิศตะวันออกเฉียงใต้และไปทางทิศตะวันตกเฉียงใต้ถึงหลักเขตที่ ๕ ไปทางทิศตะวันตกเฉียงใต้ตัดถนนเลียบบคลองชลประทาน ตัดผ่านคลองส่งน้ำชลประทาน ทางรถไฟบริเวณคลองท่าสาร - บางปลา ตัดผ่านทางหลวงแผ่นดินหมายเลข ๓๒๓ ไปทางทิศตะวันออกเฉียงใต้ โดยไปตามถนนคอนกรีต ซอย ๓ บ้านโพธิ์λεύ เข้าไประยะทางประมาณ ๖๓๐ เมตร และไปทางทิศตะวันออกถึงคลองท่าสาร - บางปลา ไปตามคลองท่าสาร - บางปลา จนถึงหลักเขตที่ ๖ บริเวณกลางแม่น้ำแม่กลอง ไปตามแม่น้ำแม่กลองจนถึงหลักเขตที่ ๗ และหลักเขตที่ ๘ ไปตามแม่น้ำแม่กลองระยะทางประมาณ ๑,๔๕๐ เมตร และไปทางทิศเหนือตามทางลาดยางซอยข้างโรงเรียนวังศาลาถึงทางหลวงแผ่นดินหมายเลข ๓๕๔๘ (ถนนแสงชูโตสายเก่า) ไปทางทิศตะวันออกระยะทางประมาณ ๒๐๐ เมตร ถึงสามแยกทางหลวงแผ่นดินหมายเลข ๓๕๔๘ (ถนนแสงชูโตสายเก่า) ไปทางทิศเหนือตามถนนสายบ้านหนองเสือ - หนองสะแก ผ่านจุดตัดแยกหนองเสือ (ทางหลวงแผ่นดินหมายเลข ๓๒๓) ตัดผ่านทางรถไฟ คลองส่งน้ำชลประทานและถนนเลียบบคลองส่งน้ำชลประทาน ไปตามทางสายบ้านหนองสะแก - บ้านสำนักคร้อ ทางทิศตะวันออกเฉียงเหนือบรรจบจุดตัดบริเวณคลองส่งน้ำชลประทาน ประกอบด้วย</p> <p>หมู่ที่ ๒ ตำบลวังศาลา หมู่ที่ ๓ ตำบลวังศาลา หมู่ที่ ๕ ตำบลวังศาลา หมู่ที่ ๖ ตำบลวังศาลา หมู่ที่ ๗ ตำบลวังศาลา (บางส่วน) หมู่ที่ ๙ ตำบลวังศาลา หมู่ที่ ๑๐ ตำบลวังศาลา (บางส่วน)</p> <p>รวม</p>	<p>๑,๘๑๐ ๑,๑๐๖ ๘๘๑ ๑,๐๖๑ ๑๐๒ ๑,๑๓๗ ๓๙ ๖,๑๓๖</p>	
	รวมทั้งสิ้น	๑๑,๗๑๙	

ร.ม.อ. ๗๒

# แผนที่แบ่งเขตการเลือกตั้ง แสดงเขตเลือกตั้งที่ 1 และเขตเลือกตั้งที่ 2 เทศบาลตำบลวังศาลา อำเภอท่าวุ้ง จังหวัดกาญจนบุรี มาตราส่วน



แบบแสดงความคิดเห็นและข้อเสนอแนะ  
รูปแบบการแบ่งเขตเลือกตั้งสมาชิกสภาเทศบาล จังหวัดกาญจนบุรี

เขียนที่.....  
.....  
.....

วันที่.....มกราคม ๒๕๖๘

เรื่อง ขอเสนอข้อคิดเห็นและข้อเสนอแนะเกี่ยวกับรูปแบบแบ่งเขตเลือกตั้งสมาชิกสภาเทศบาล  
จังหวัดกาญจนบุรี

เรียน ผู้อำนวยการการเลือกตั้งประจำจังหวัดกาญจนบุรี

ตามประกาศสำนักคณะกรรมการการเลือกตั้งประจำจังหวัดกาญจนบุรี เรื่องรูปแบบการแบ่งเขตเลือกตั้ง  
สมาชิกสภาเทศบาล จังหวัดกาญจนบุรี ลงวันที่.....มกราคม ๒๕๖๘ นั้น

ข้าพเจ้า (นาย/นาง/นางสาว).....อายุ.....

อาชีพ.....ที่อยู่ตามทะเบียนบ้านเลขที่.....หมู่ที่.....ถนน.....

ตำบล.....อำเภอ.....จังหวัดกาญจนบุรี หมายเลขโทรศัพท์.....

ขอเสนอข้อคิดเห็นและข้อเสนอแนะเกี่ยวกับรูปแบบการแบ่งเขตเลือกตั้งสมาชิกสภาเทศบาล จังหวัดกาญจนบุรี  
เทศบาล.....อำเภอ.....จังหวัดกาญจนบุรี ดังต่อไปนี้

๑. รูปแบบที่มีความเหมาะสมที่สุดคือ รูปแบบที่.....

๒. เหตุผลประกอบ/สนับสนุน.....  
.....  
.....  
.....

๓. ข้อเสนอแนะอื่นๆ (ถ้ามี).....  
.....  
.....

๔. รูปแบบที่เสนอเพิ่มเติม (ถ้ามี).....  
.....  
.....

จึงเรียนมาเพื่อโปรดพิจารณาดำเนินการต่อไป

ขอแสดงความนับถือ

(ลงชื่อ).....

(.....)

หมายเหตุ : ๑. กรุณาส่งไปยังสำนักงานคณะกรรมการการเลือกตั้งประจำจังหวัดกาญจนบุรี เลขที่ ๙๙๙ หมู่ ๑๒ ตำบลปากแพรก  
อำเภอเมืองฯ จังหวัดกาญจนบุรี ๗๑๐๐๐ หรือโทรสารหมายเลข ๐๓๔-๕๖๔๑๓๑ **พร้อมแนบสำเนาบัตรประจำ  
ตัวประชาชน**

๒. แบบฟอร์มเป็นเพียงแนวทาง และสามารถปรับได้ตามความเหมาะสม